

織田信長が天下統一を夢見て
豊臣秀次が築いた近江商人のふるさと

近江八幡市

～安土山～

安土山(198m)

安土山には、かつて織田信長が築いた豪華絢爛な安土城がありました。当時は南側を除いて周囲を琵琶湖の内湖に囲まれていました。現在は重厚な石垣や礎石が当時の面影を残しています。入山は大手道からのみ。(要入山料)



らんまる君

信長公御廟

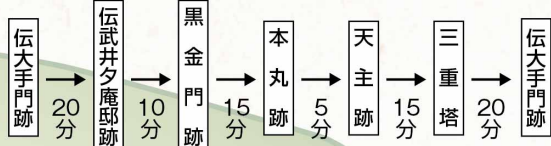
二の丸跡に羽柴秀吉が天正11年に信長公ゆかりの太刀、烏帽子、直垂(ひただれ)などを埋葬したといわれている。



天主跡

現在は1.2mおきに礎石がきれいに並んでいるだけであるが、当時は地上6階地下1階の天主がそびえ建っていた。

所要目安時間(1時間25分)



●安土城跡入山料：700円/人



惣見寺(仮本堂)

信長公が自らの菩提寺として他所より移築したと伝えられている。1854年に焼失し、仮本堂が徳川家康邸跡に建てられた。



三重塔

三間三重の本瓦葺の塔。棟札に享徳3年(1454)建立の墨書があり、室町時代の建物で湖南市の長寿寺から移したものとされる。



大手道

安土城の入口にあたる大手口から本丸に向かって一直線にのびる全長180mの直線階段。防衛ではなく信長公の天下統一を示した「見せる道」にした。



二王門

棟札に元龜2年(1571)甲賀武士山中俊好建立とあり、屋根は入母屋本瓦葺。

惣見寺本堂跡

ビューポイント
八幡山と西の湖が見えます。

二王門(楼門)

三重塔

伝羽柴秀吉邸跡

伝前田利家邸跡

大手道

伝大手門跡

受付

城なび館

安土城跡前

至野洲

至彦根

他にはこんな山もあります

八幡山(272m)

八幡山の麓には豊臣秀次の時代に城下町と堀が築られました。山頂から碁盤の目に広がる美しい町並みが見渡せます。ロープウェイの利用も可能です。

近江八幡市には2ヶ所礼所があります 西国三十三カ所巡礼

◆第三十一番礼所

長命寺・姨綺耶山
本堂・三重塔など重要文化財があり、境内から琵琶湖の対岸まで一望できます。
近江八幡市長命寺町157
TEL. 0748-33-0031

◆第三十二番礼所

観音正寺・織山
聖徳太子が建立したと伝えられています。インドの白檀を使用した高さ6メートルの千手千眼観世音菩薩坐像が安置されています。
近江八幡市安土町石寺2
TEL. 0748-46-2549

至野洲

安土駅観光案内所

〒521-1341 近江八幡市安土町上豊浦 1303 URL: <http://www.omi8.com>
TEL.0748-46-4234 FAX.0748-46-4234

近江八幡駅北口観光案内所

〒523-0891 近江八幡市鷹飼町 URL: <http://www.omi8.com>
TEL.0748-33-6061 FAX.0748-32-4125

鈴鹿山系から琵琶湖まで
七色が彩るまち

東近江市

きぬがさ やま み つくり やま

～繖山・箕作山～


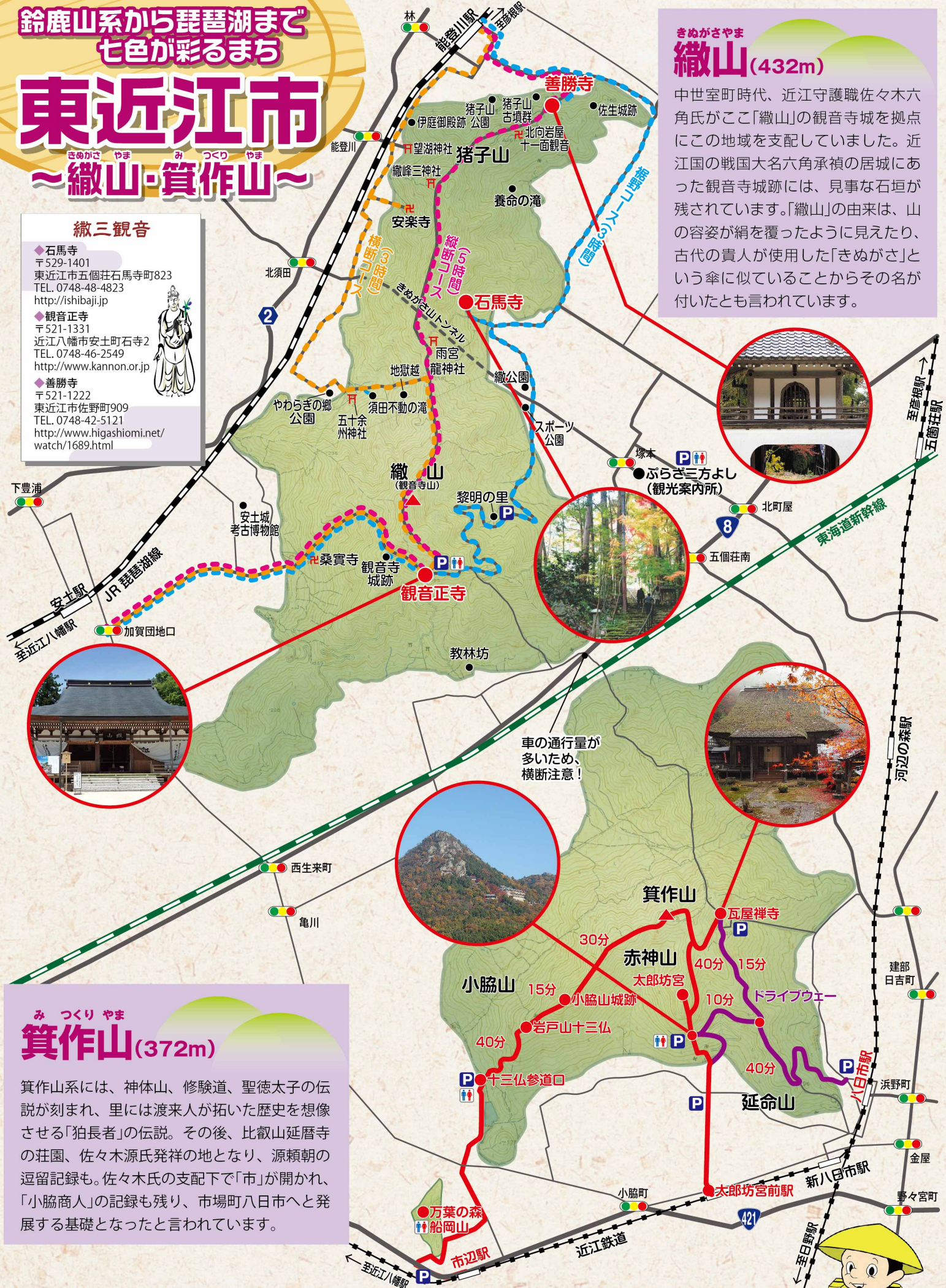
繖三観音

- ◆石馬寺
〒529-1401
東近江市五個荘石馬寺町823
TEL. 0748-48-4823
<http://ishibaji.jp>
- ◆観音正寺
〒521-1331
近江八幡市安土町石寺2
TEL. 0748-46-2549
<http://www.kannon.or.jp>
- ◆善勝寺
〒521-1222
東近江市佐野町909
TEL. 0748-42-5121
<http://www.higashiomi.net/watch/1689.html>



きぬがさやま 繖山(432m)

中世室町時代、近江守護職佐々木六角氏がここ「繖山」の観音寺城を拠点にこの地域を支配していました。近江国の戦国大名六角承禎の居城にあった観音寺城跡には、見事な石垣が残されています。「繖山」の由来は、山の容姿が絹を覆ったように見えたり、古代の貴人が使用した「きぬがさ」という傘に似ていることからその名が付いたとも言われています。



み つくり やま 箕作山(372m)

箕作山系には、神体山、修験道、聖徳太子の伝説が刻まれ、里には渡来人が拓いた歴史を想像させる「狛長者」の伝説。その後、比叡山延暦寺の荘園、佐々木源氏発祥の地となり、源頼朝の逗留記録も。佐々木氏の支配下で「市」が開かれ、「小脇商人」の記録も残り、市場町八日市へと発展する基礎となったと言われています。

車の通行量が多いため、横断注意!



近江日野商人と
花のまち

日野町

わた むさ やま
～綿向山～



日野町キャラクター 天秤ぼうや



標高1,110m、鈴鹿山系の一つで、四季折々に美しい景色の移り変わりを見せ、登りやすい山として初心者の登山に喜ばれています。山頂の眺めは素晴らしく、東には伊勢湾をはじめ、秋冬の澄んだ日には、遠く北アルプス穂高岳・木曾御嶽山・恵那山・南アルプス塩見岳なども望見できます。また、西には近江盆地が眼下にひらけ、琵琶湖の向こうには比叡山から比良連峰が連なり、雄大な気分を味わうことができます。日野町ではその標高にちなみ、11月10日を『綿向山の日』に制定し、毎年イベントを開催しています。

●鈴鹿国定公園●

綿向山ガイドマップ



登山コースおよび参考所要時間 (冬期・積雪時を除く)

① 表参道コース(初級)	西明寺口(御幸橋経由)表参道登山口 表参道登山口⇄綿向山頂上	上り20分 下り20分 上り2時間 下り1時間20分
② 北参道コース(中級)	西明寺口(水木谷林道経由)奥の平橋 奥の平橋⇄(北参道～5合目～表参道経由)綿向山頂上	上り1時間10分 下り1時間 上り1時間20分 下り1時間
③ 水無山コース(中級)	表参道登山口⇄(小使コバ経由)綿向山頂上 ★水無山登山コース(中級)水無分岐より水無山頂上	上り2時間30分 下り1時間50分 往復50分
④ 竜王山～綿向山 縦走コース(中級)	竜王山登山口⇄竜王山頂上 竜王山頂上⇄綿向山頂上	上り1時間 下り30分 上り2時間 下り1時間30分

※冬期・積雪時は特に十分な装備、知識および技量が必要です。特に②③④のコースは滑落の恐れがあり、危険です。熟練者以外の登山はご遠慮ください。

日野町役場 商工観光課 〒529-1698 滋賀県蒲生郡日野町河原一丁目1番地
TEL.0748-52-6562 FAX.0748-52-2043 URL: <http://www.town.shiga-hino.lg.jp/>

日野観光協会 〒529-1604 滋賀県蒲生郡日野町村井1284番地(日野まちかど感応館内)
TEL.0748-52-6577 FAX.0748-52-6017 URL: <http://www.hino-kanko.jp/>

自然いっぱい おいしくだもの
遊びにおいでよ

竜王町

かがみ やま
～鏡山～



竜王町観光大使近江うしろ丸

麗峰 水面に映す昇竜の鏡山

かがみ やま ～龍神信仰の神秘に触れ 義経が人生の節目を迎えた地に立つ～

鏡山ハイキングコース

(初級～中級)



道の駅「竜王かがみの里」 **発** 徒歩：約5km
 → 竜王山(鏡山) 登山口 約15分
 → 竜王山(鏡山) 山頂 約50分
 → 三井アウトレットパーク 滋賀竜王 **着** 約70分