ハイキング初心者にオススメ！

万葉ロマンあふれる山や戦国時代の武将が駆け抜けた山など、歴史と自然のある道を散策

山をあるこう！

東おうみハイキングマップ



雪野山　瓶割山　繖山　箕作山　鏡山　八幡山　綿向山　正法寺山



















発行 東近江観光振興協議会【近江八幡市・東近江市・日野町・竜王町】
〒527-0037 滋賀県東近江市東今崎町５番33号 TEL.0748-22-7621

安全にハイキングを楽しんでいただくために…

基本の服装



帽子
けがや暑さ・寒さを防ぐために着用ください。

カバン
歩くときにバランスがとりやすく、両手がフリーになるナップサックやリュックサックがおおすすめです。

服
歩きやすい服装で上着は体温調節が、できるよう、脱ぎ着しやすいものがおおすすめです。

手袋
軍手でも OK。着用すれば安全面でも安心です。

靴
履きなれたスニーカーやトレッキングシューズがおおすすめです。

持ち物チェックリスト



健康保険証、タオル、救急医療品、レジャーシート





お弁当・飲み物（水筒）・おやつ
雨具（レインウェア、折李たたみ傘など）
・日焼け止め
・携帯電話　※地図アプリを上手に活用しましょう
・ゴミ袋　・地図　・コンパス　・ライト
・モバイルバッテリーなど

熱中症にご注意ください。

熱中症は予防法を知っていれば防ぐことができます。次のようなことに気を付けましょう。

前夜



過度の飲酒を控え、早く就寝し、体調を整えましょう。

当日

熱中症を防ぐ＝体温の上昇を防ぐ
汗をたくさんかいて、高速で蒸発させることが大切です。

●水分をこまめに補給しましょう。



●速乾性のウェアを着用しましょう。



●カフェインを含まない麦茶などがおすすめです。
《飲むタイミングと量》運動を始める 30 分前、250~500ml を何回かに分けて飲む。
●運動中は、20 分 ~30 分ごとに、一口 ~200ml 程度を飲む。
●運動が終わった後は、減った体重を補うように、何回かに分けて飲む。

山歩きの注意



□1　出発前、体調は万全ですか。
□2　天気予報の確認をして、台風をはじめ、天候の悪い時は控えましょう。
□3　登る山選び、ルート、スケジュール（出発、到着、余裕を持って 15 時までに下山するように）など下調べと計画はきちんとできていますか。
□4　家族や友人、職場の人に登山先等を伝えましたか。
□5　登山届けは出しましたか。
インターネット登山届 ➡
□6　最低限の救急用品を持ちましたか？紙絆創膏、包帯、ハサミ、消毒液、虫さされ軟膏、ピンセット、胃腸薬、頭痛薬、風邪薬、冷却剤など。
□7　ハイキングは、落石や地滑りに注意して、足元に気をつけて歩きましょう。
□8　こまめに水分補給をしましょう。飴やチョコレートで、エネルギーの補給をしましょう。
□9　トイレの場所をチェックしておきましょう。
□10　ゴミは持ち帰りしましょう。
□11　ハチを刺激しない。クマやサル、イノシシなどに気をつけましょう。
□12　携帯電話など通信機器やバッテリーは大丈夫ですか。
□13　山岳保険に入っておくと安心です。

瓶割山

瓶割山は、東近江市と近江八幡市の境界にある標高234mの独立丘で、西方の岩倉山(227m)と連接しています。

北側山麓に東山道(近世の中山道)が通り、北北東約5km離れて佐々木六角氏の本城観音寺城があります。瓶割山には観音寺城の出城として築かれた長光寺城(別名、瓶割山城)があり、山頂部には廓や土橋、石垣などの遺構が残されています。瓶割山の名前は、元亀元年(1570年)に、城に陣取った柴田勝家が六角承禎に攻められた折、城の水瓶を割って兵の士気を奮い立たせ、城から打って出て戦いに勝利を収めたという故事に由来しています。

難易度 ☆


絶景ポイント


立寄りポイント


瓶割山外観

雪野山

難易度 ☆☆☆


絶景ポイント


立寄りポイント


雪野山外観

史跡雪野山古墳

平成元年(1989年)、雪野山山頂に展望台の建設が計画され、発掘調査を実施したところ、古墳時代前期の前方後円墳と判明しました。埋葬施設である石室は、全国的に貴重な未盗掘の状態でみつかり、三角縁神獣鏡や刀や槍、冑(かぶと)などの武器や武具をはじめとする多くの副葬品が埋葬時のままの位置で出土しました。

被葬者は、雪野山周辺を治めていた豪族の長であると考えられますが、豊富な副葬品から、大和朝廷との強い関わりが伺えます。


絶景ポイント

鏡山（かがみやま）

難易度 ☆☆☆

古今集にもうたわれた西の竜王山「鏡山」

緑豊かな美しい鏡山は、鏡の街道を通る人々に心の安らぎを与えてきました。
遠く万葉の昔より、数多くの歌人に愛され歌枕として詠まれてきた「鏡山」は和歌、俳句、漢詩に百余首を数えます。

「鏡山　君に心や　うつるらむ　いそぎたゝれぬ　旅衣かな」 藤原定家
「吾妹子（わぎもこ）が　鏡（かがみ）の山の　もみぢ葉の　うつるときにぞ　物はかなしき」 大伴家持

山麓や街道沿いには多くの遺跡や文化財があり、龍王を祀る霊山の自然を味わえます。


立寄りポイント（道の駅 竜王かがみの里）


観光ポイント


立寄りポイント


立寄りポイント


立寄りポイント


立寄りポイント


立寄りポイント


立寄りポイント


立寄りポイント


鏡山外観


観光ポイント

若宮神社
至近江八幡市
GS
西横関
鏡口
鏡口
道の駅 竜王かがみの里
鏡神社
8
至野洲市
大篠原北
●道の駅 竜王かがみの里
仁王尊
西光寺跡
宝篋印塔
石灯篭
星ヶ崎城跡
鏡登山口
工業団地
工業団地
工業団地
住宅地
菅芝神社
山面
西川西
西川池
鏡新池
須恵西
三ツ山古墳群
大谷池
竜王西小学校
N
300m
七里
七里口
石部神社
あえんぼ広場
こんめ岩
70
みたらしの池
鏡山
鏡山頂上 384m
最高点
竜王宮（貴船神社）
至野洲市
三尊石仏
雲冠寺跡
磨崖地蔵菩薩像 稚児ヶ谷
477
希望ヶ丘リッチランド
コンビニ
住宅地
薬師北
名神竜王インター口
三井アウトレットパーク滋賀竜王
岩屋古墳
薬師
コンビニ
三井アウトレットパーク
石の広場
45
（鳴谷池広場）休憩場
鳴谷池
30
鳴谷渓谷
竜王町観光駐車場
竜王IC
竜王IC南
希望ヶ丘文化公園
野外活動センター

織山（きぬがさやま）

難易度 ☆☆☆

健脚コース

織山は、近江八幡市と東近江市にまたがる標高432mの山です。
かつて織山には、中世五大山城の一つに数えられる近江守護・佐々木六角氏の居城"観音寺城"があり、観音寺城跡には、見事な石垣が残されています。また、西国3番札所の観音正寺もあります。

「織山」の由来は、山の容姿が絹を覆った様に見えたり、古代の貴人が使用していた「きぬがさ」という傘に似ていることからその名がついたとも言われています。


絶景ポイント


観光ポイント


立寄りポイント


絶景ポイント（付近一帯）


観光ポイント


織山外観


絶景ポイント


赤神山外観


観光ポイント


観光ポイント

箕作山（みつくりやま）

難易度 ☆☆☆

箕作山は太郎坊山（赤神山）を中心とした瓦屋寺山系の山塊です。周辺は山城跡があり、織田信長によって攻略された六角義賢が築いた城や砦があったとされます。
八日市の市街地が一望できる見晴らしの良い山です。

八幡山（はちまんやま）

難易度 ☆☆

八幡山は近江八幡市街地のすぐ北側にあり、山頂には安土城が落城してから3年後、豊臣秀次が築いた城「八幡山城跡」があります。

山頂付近の「北の庄城跡」からは、琵琶湖・比良山系への眺望が大変美しく、大パノラマを楽しめる他、展望資料館からは、旧城下町や安土山、西の湖など近江八幡市の町並み余すところなく一望することができます。

近江八幡市を商人の町へと発展させた、城主豊臣秀次に想いをはせながら展望をお楽しみください。


八幡山外観


絶景ポイント（西の丸跡から市街地）


絶景ポイント（北之庄城跡から琵琶湖方面）


立寄りポイント（村雲御所瑞龍寺）


おすすめ観光ルート
（八幡山ロープウェー）

料　金　おとな　往復 890円
　　こども　往復 450円
展望資料館には恋人の聖地もあります



長命寺川
百々神社
ユースホステル前
水郷めぐり
水郷展望台
15
20
円山町
西の湖
26
望西峰
ヴォーリズ記念病院
30
南津田町
北之庄町
北の庄城跡（七ツ池）
北の庄
ラコリーナ前
北の庄沢
25
25
北の庄神社
水郷めぐり
多賀町
←長命寺・本堂行近江鉄道・湖国バス
多賀観光
駐車場
県道多賀
多賀
ヴォーリズ学園
北の丸跡
西の丸跡
八幡山(271m)
八幡山城跡
続日本100名城
卍村雲御所瑞龍寺門跡
出丸跡
展望資料館
20
15
八幡山ロープウェー
八幡公園
豊臣秀次公銅像
市立図書館
日牟禮八幡宮
かわらミュージアム
鍛冶屋町
大杉町
八幡堀
白雲館
新町
市立資料館
玉木
市営小幡観光
駐車場
船木町
本宮通り
小幡通り
新宮通り
浜田宮通り
紫雲通り
愛心宮通り
伴團宮通り
永源宮通り
豊栄宮通り
慈徳寺宮通り

鈴鹿国定公園

綿向山（わたむきやま）

難易度
夏　山☆☆☆☆
冬　山☆☆☆☆☆




幸福ブナ



















青年の塔
大嵩神社
綿向山
(1,110m)
(990m)
水無山
(985m)
水無山南峰
9合目
金明水
8合目
文三ハゲ
水無分岐
水無山北尾根コース
滑落注意
竜王・綿向縦走コース
幸福ブナ
滑落注意
竜王山 (826m)
7合目
行者堂
5合目小屋
「夢咲の鐘」
ブナの原生林
北参道コース
あざみ小舎
3合目
千畳平
シャクナゲ群生地
竜王山コース
水木谷林道
奥の平橋
竜王山登山口
車両進入禁止
立寄りポイント
水木谷
表参道コース
ヒミズ谷
表参道登山口
立寄りポイント
立寄りポイント
小便コバ
林道杓子ヒミズ谷線
ケヤキの林
ヒミズ谷出合小屋
水木砂防堰堤
西明禅寺
登山公園
トイレ
西明寺
バス停
西明寺
車両進入禁止
佐久奈度神社
天然記念物綿向山麓の
接触変質地帯
車両進入禁止
ガイドマップ
西明寺口
トイレ
御幸橋
西明寺口
バス停
至原
北畑谷林道
八丁野
北畑
至四日市市
鈴鹿スカイライン
477
綿向山
登山案内図
北畑口
バス停
音羽
至松尾・R307
綿向山外観

霧氷とは…？
冬期に樹木や地物の表面に大気中の水蒸気が強い風によって樹木に衝突した際に、凍結付着して、馬のたてがみのような白く脆い氷層が出来る現象です。

冬の美しい綿向山をドローンで撮影しました。

冬期積雪期の登山は大変危険で、アイゼンなどの十分な装備と知識が必要です。

積雪期の竜王山から綿向山の縦走や水無山北尾根コースは滑落事故が多発しており、熟練者以外は入山をご遠慮ください。

■参考所要時間

表参道コース（赤色）　上り２時間 / 下り１時間 20 分
竜王山コース（青色）　上り１時間 / 下り 30 分
水無山コース（緑色）　上り２時間 30 分 / 下り１時間 50 分

綿向山は、日野町のシンボルの山であり、神の山として崇められています。
鈴鹿国定公園内にあり、原生林に近いブナ林や、「ワタムキアザミ」などの希少価値の高い植物が分布する他、時折「ニホンカモシカ」も姿を現します。
山頂からは、日本アルプスや伊勢湾、近江盆地や琵琶湖など雄大な景色を望むことができ、四季を通じて登山者が絶えない山です。
また、冬山は霧氷（むひょう）が美しく見られる山としても有名です。

正法寺山（しょうほうじやま）

難易度 ☆

鎌掛地区を見守っている標高 362m の正法寺山は、江戸時代以前は後光山と言われていましたが正法寺が創建されてから山の名を正法寺山と言われるようになりました。
頂上からは、東には綿向山やブルーメの丘、正面北側には鎌掛の集落から蒲生野平野、遠くには比良山系まですばらしい眺望が楽しめます。
この正法寺山周辺には、花と歴史文化にふれあえるところがたくさんあり、正法寺（別名「藤の寺」）は、5 月に見頃を迎える藤や国指定の重要文化財の石造宝塔などがあります。
花の郷「日野ダリア園」は、春の牡丹と芍薬、夏から秋のダリアが楽しめます。また、正法寺山の東側には鎌掛城跡「城山」(373m) があり、その山腹には国の天然記念物「鎌掛の屏風岩」があります。


正法寺山からの眺め


正法寺の藤
観光ポイント
オススメ
見頃は5月上旬から中旬


日野ダリア園
大　人　600円
小学生　300円
春の開園
4月末～5月中旬
秋の開園
9月～11月初旬
営業時間
9:00～16:00
観光ポイント



周辺おすすめ観光スポット

① 石馬寺



聖徳太子の馬が石になって池に沈んだことから、聖徳太子自ら「石馬寺」と号された古刹。石と化した石馬や駒繋ぎの松、聖徳太子像などがある。その他、国指定重要文化財の仏像が並ぶ姿は圧巻。

② 瓦屋禅寺



聖徳太子縁の禅寺。寺伝曰く聖徳太子が山中の土を用いて瓦を 106,000 枚から 108,000 枚造らせて摂津（大阪）四天王寺建立の際にその瓦を用いたのが寺名の由来。

③ 太郎坊宮



聖徳太子が神様に祈りをささげた霊山に建つ神社で、勝利の神様をまつる。天狗伝説や、巨岩「夫婦岩」にまつわる伝説など、数々の言い伝えが残される。

④ 観音正寺



日本で唯一、聖徳太子が人魚のために開基した寺院。〞万事吉祥の縁結びの祈祷道場〞として老若男女の尊崇を集め、四季を通じて景勝を楽しめる。

⑤ 日牟禮八幡宮



八幡山を神体山と仰ぎ、山麓に千年余に亘り八幡十三郷の中心として鎮座、秀次公の八幡山城の築城と共に城下町八幡ができ、更に八幡商人の崇敬を受けた神社。八幡祭と左義長祭が有名。

⑥ 八幡堀



安土・桃山時代に豊臣秀次の八幡山城居城のもと、城下町が栄える原因となった町の一大動脈。

⑦ 道の駅竜王かがみの里



源義経ゆかりの地、「かがみの里」では、地元の新鮮野菜、特産品、パン、惣菜など販売。

⑧ 鏡神社



本殿は南北朝時代の建築で三間社流れ造り、屋根はこけら葺きで、国の重要文化財に指定。日本書紀にも記されている朝鮮半島の新羅から製陶技術、渡来文化を伝えた天日槍を祀る神社。

⑨ 雪野山史跡広場 妹背の里



雪野山を背景にもち、いにしえの風を感じながらキャンプなどが楽しめるアウトドア施設。遺跡に関する資料館も併設。

⑩ 龍王寺



1300 年の歴史をもつ伝説に彩られた寺。奈良時代から平安初期にかけて、千の坊、千人の宗徒があり隆盛を極めたと伝わる。

⑪ 御澤神社



聖徳太子が蘇我馬子に命じてこの一帯を開墾したときに、水田用の溜池として清水池、白水池、泥水池をつくり、神社を創建したのがはじまりと言われてる。

⑫ 正法寺（藤の寺）



樹齢３００年を超える見事な藤が毎年美しく咲くところから藤の寺として親しまれています。毎年５月上旬から中旬にかけて、花房の長さが１メートル以上にもなり、連日多くの人でにぎわいます。

⑬ 日野ダリア園



10,000 平方メートルの休耕田にダリアが植えられ、晩夏から秋にかけ 150 種類 12,000 本が咲き乱れます。春は牡丹、芍薬、クレマチス、藤の花を楽しんでいただけます。

⑭ ブルーメの丘



中世ドイツの農村をイメージした花いっぱいの公園。園内ではポニーやアルパカ等、様々な動物とふれあえる他、巨大アスレチック施設や、空中アトラクション「フォレストライナー」など大型のアトラクションも楽しめます。

⑮ 水郷めぐり



近江八幡の水郷は、琵琶湖八景の一つ「春色・安土八幡の水郷」に数えられるなど、風光明媚な観光地や市民の心のよりどころとして存在してきました。四季折々に見せるその美しさを求めて、県内外から写真や絵画の愛好者が訪ねてくる場所。



登った山をチェック！

□❶繖山（難易度 ☆☆☆） □❷箕作山（難易度 ☆☆☆） □❸八幡山（難易度 ☆☆） □❹鏡山（難易度 ☆☆☆）

□❺瓶割山（難易度 ☆） □❻雪野山（難易度 ☆☆☆） □❼正法寺山（難易度 ☆） □❽綿向山（難易度 夏山☆☆☆☆☆ 冬山☆☆☆☆☆☆）

難易度　初級 ☆ → 中級 ☆☆☆ → 上級 ☆☆☆☆☆

周辺のおすすめ観光スポット

① 石馬寺　② 瓦屋禅寺　③ 太郎坊宮　④ 観音正寺　⑤ 日牟禮八幡宮　⑥ 八幡堀
⑦ 道の駅竜王かがみの里　⑧ 鏡神社　⑨ 雪野山史跡広場 妹背の里　⑩ 龍王寺
⑪ 御澤神社　⑫ 正法寺　⑬ 日野ダリア園　⑭ ブルーメの丘

各市町の観光情報についてはこちら

近江八幡市
近江八幡駅北口観光案内所　TEL.0748-33-6061

近江八幡市
安土駅観光案内所　TEL.0748-46-4234

東近江市
東近江市観光協会　TEL.0748-29-3920

日野町
日野観光協会（日野まちかど感応館内）TEL.0748-52-6577

竜王町
竜王町観光協会（竜王町役場内）　TEL.0748-58-3715